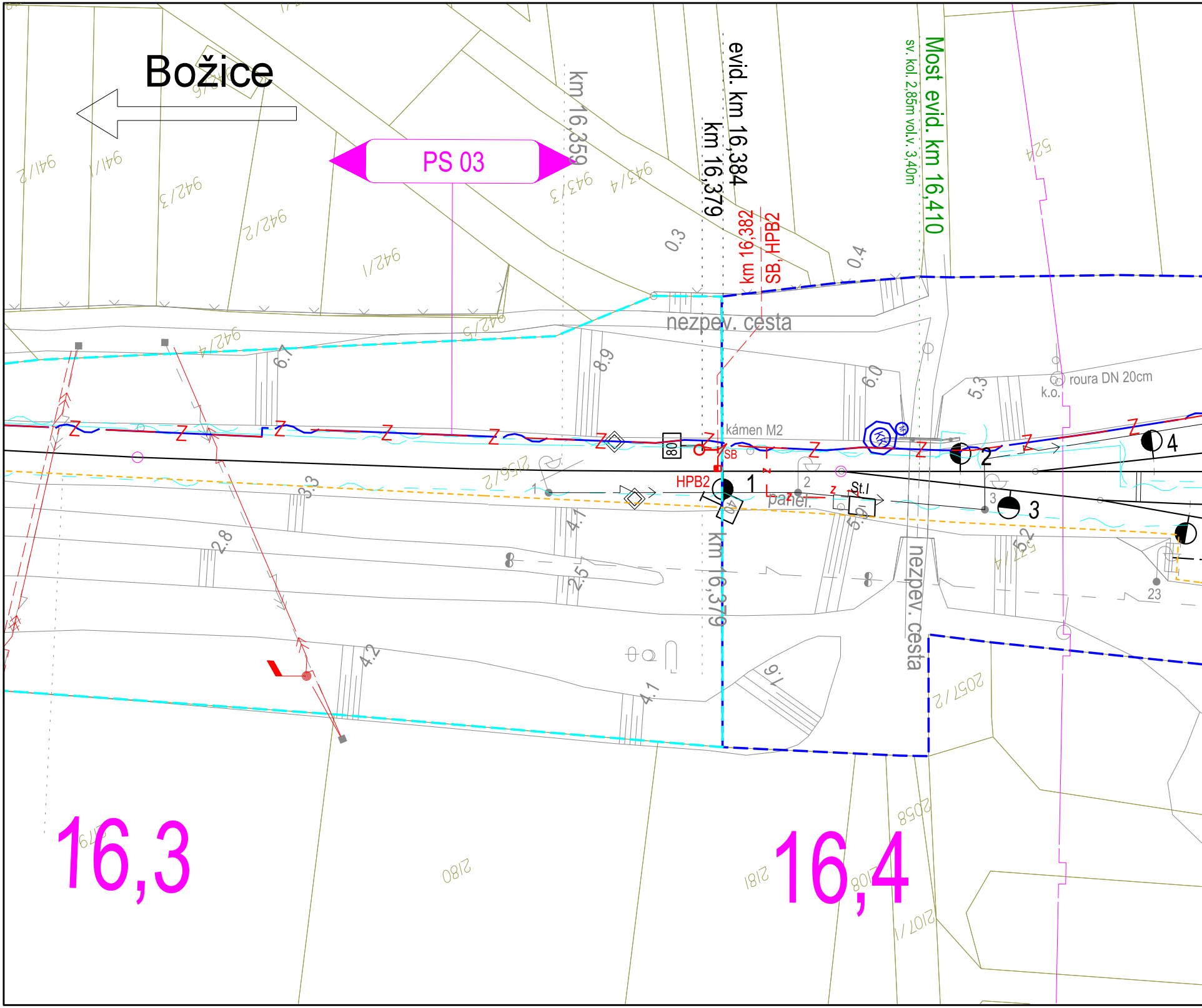
Božice
PS 03
km 16,359
evid. km 16,384
km 16,379
km 16,382
SB, HPB2
Most evid. km 16,410
sv. kol. 2,85m vol.v. 3,40m
524
941/2
941/1
942/3
942/2
942/1
943/3
943/4
942/4
942/5
0.3
0.4
nezpev. cesta
6.7
8.9
6.0
5.3
roura DN 20cm
k.o.
kámen M2
SB
80
HPB2
1
2
3
4
St.I
panel.
2156/2
3.3
2.8
4.7
2.5
4.2
4.1
9.1
km 16,379
nezpev. cesta
2057/2
23
2058
2180
2181
2108
2107/1
16,3
16,4

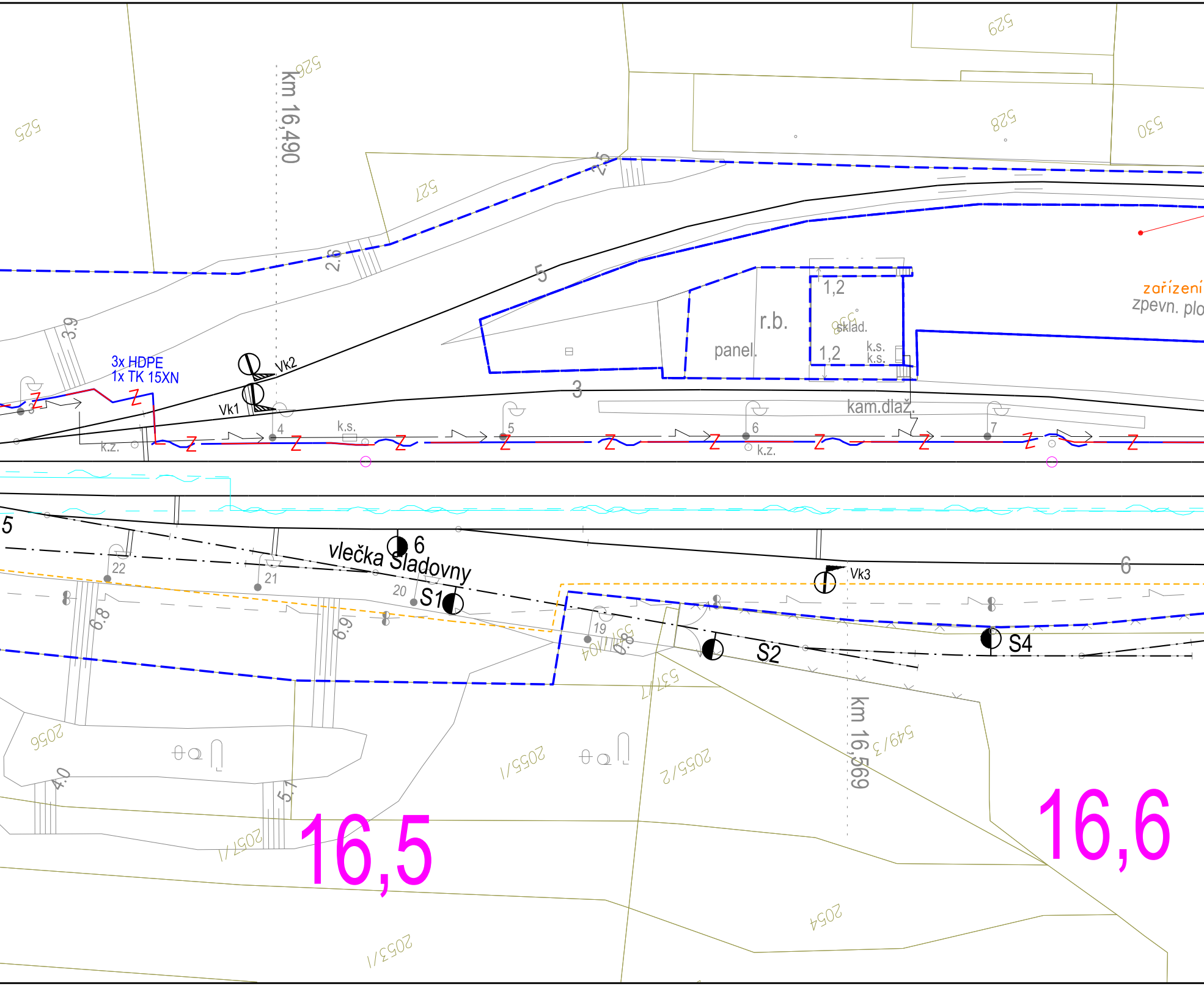
525
526
km 16,490
527
529
528
530
2.5
2.6
3.9
3x HDPE
1x TK 15XN
Vk2
Vk1
5
3
r.b.
panel.
1,2
sklad.
1,2
k.s.
k.s.
kam.dlaž.
zařízení
zpevn. plo
k.z.
k.s.
k.z.
3
4
5
6
7
5
6
vlečka Sladovny
S1
S2
S4
Vk3
22
21
20
19
6.8
6.9
4.0
5.1
549/104
537/7
549/3
km 16,569
2056
2055/1
2055/2
2057/1
2053/1
2054
16,5
16,6

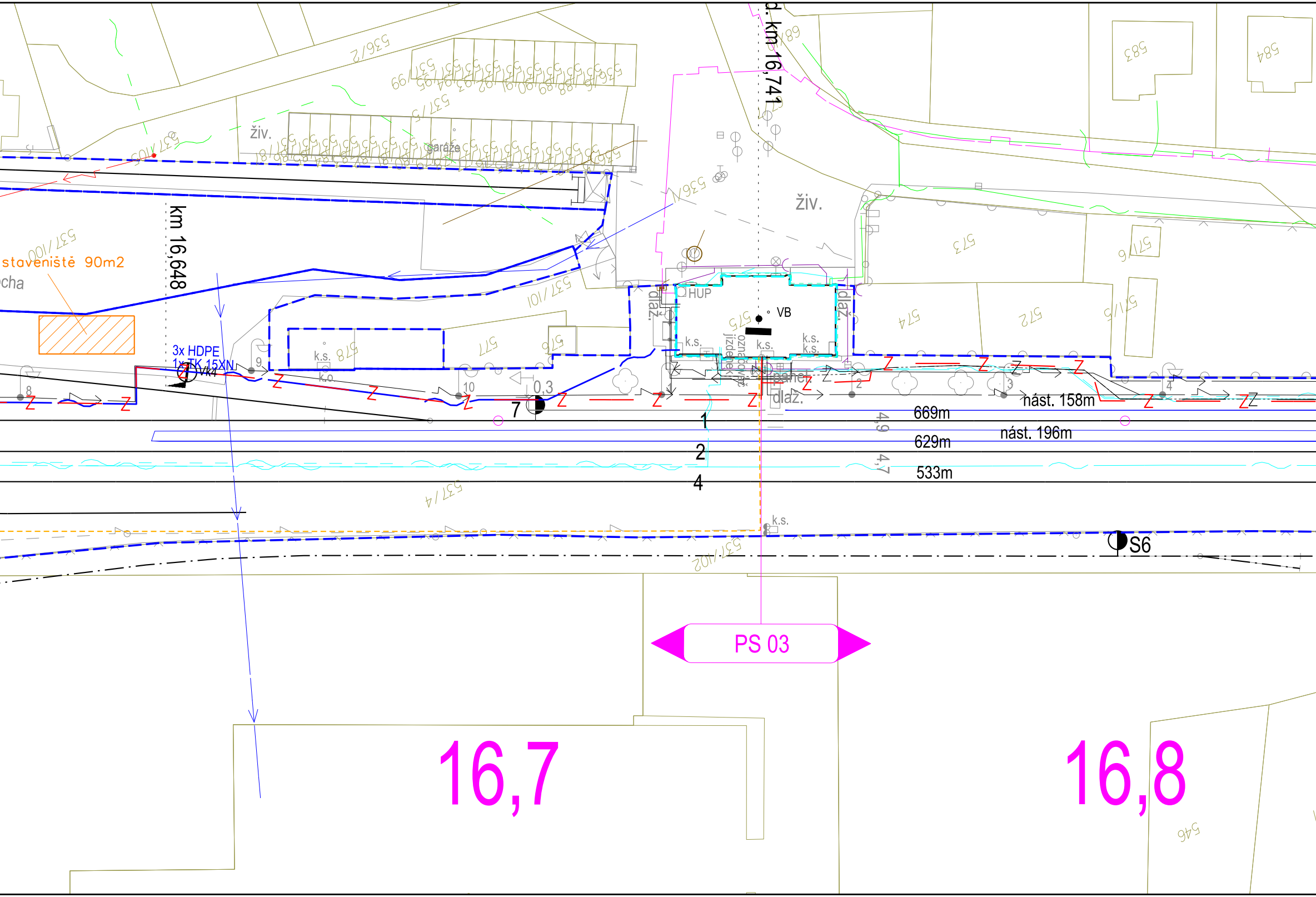
d. km 16,741
536/2
583
584
živ.
garáže
537/105
536/1
živ.
km 16,648
573
571/6
537/100
staveniště 90m2
cha
537/101
HUP
VB
dlaž.
dlaž.
575
574
572
571/5
578
577
576
k.s.
k.s.
k.s.
k.s.
označení jízdenek
3x HDPE
1x TK 15XN
Vk1
9
8
10
0,3
7
panel
dlaž.
2
3
4
nást. 158m
1
669m
4,9
nást. 196m
2
629m
4,7
533m
4
537/4
k.s.
S6
537/102
PS 03
16,7
16,8
546

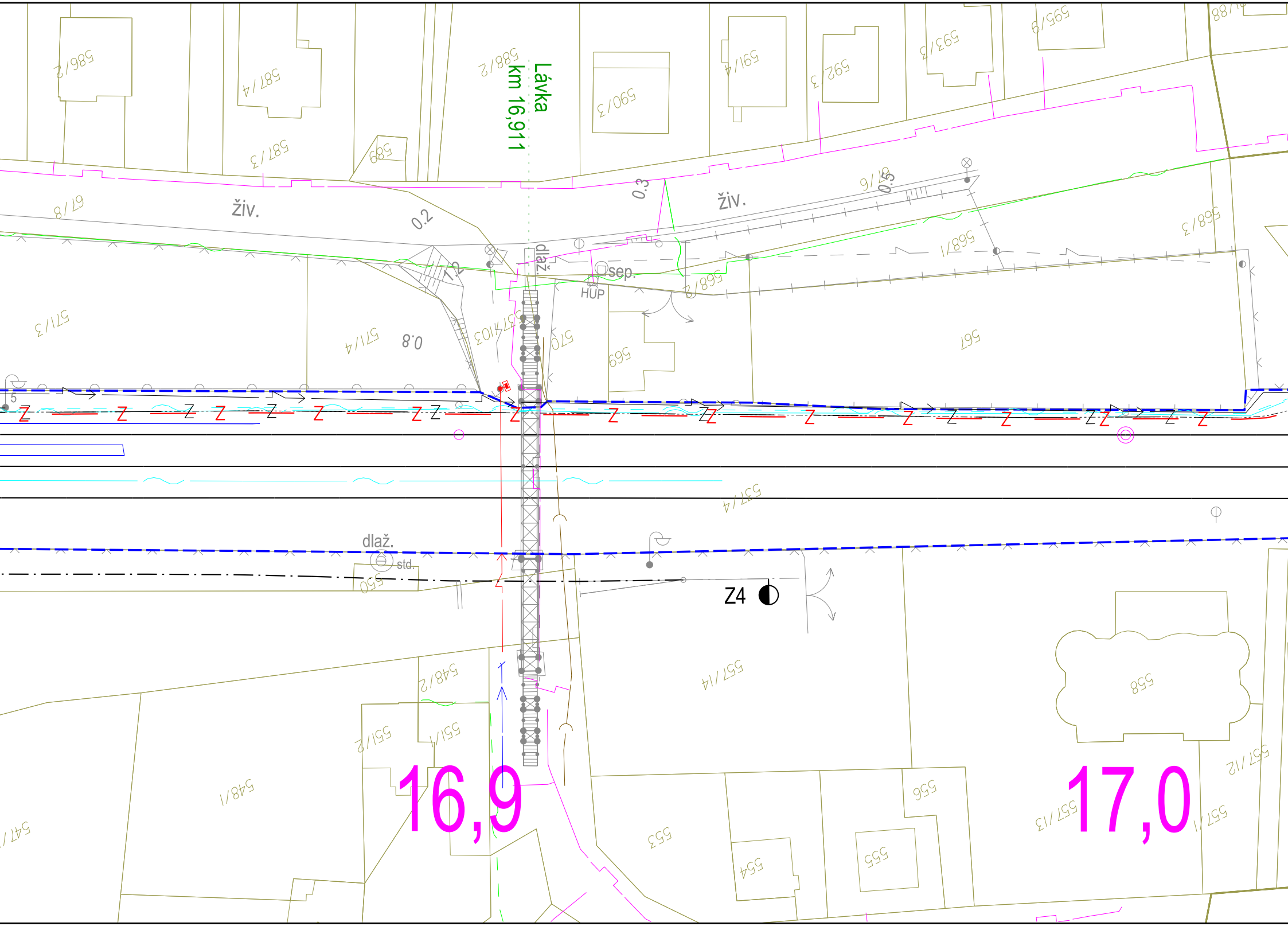

Lávka
km 16,911
živ.
živ.
0.2
0.3
0.5
1.2
0.8
dlaž.
sep.
HUP
dlaž.
std.
Z4
16,9
17,0
586/2
587/4
587/3
589
588/2
590/3
591/4
592/3
593/3
595/9
67/8
571/3
571/4
570
569
567
568/1
568/2
568/3
537/4
550
548/2
548/1
551/2
551/1
557/14
558
557/12
557/13
557/1
556
555
554
553

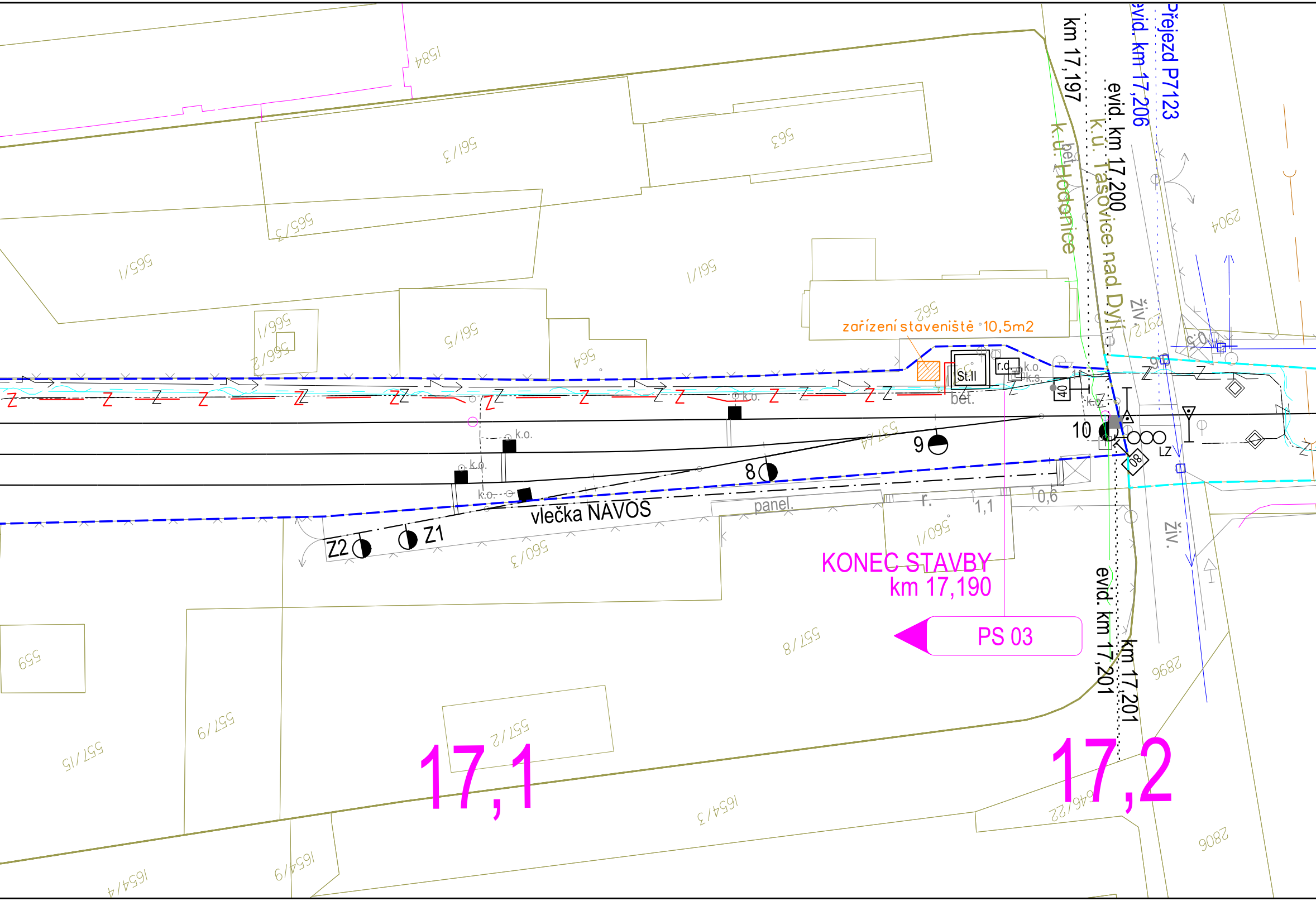
Přejezd P7123
evid. km 17,206
km 17,197
evid. km 17,200
k.ú. Tasovice nad Dyjí
k.ú. Hodonice
bet.
živ.
1584
561/3
563
565/3
565/1
561/1
566/1
566/2
561/5
564
562
2904
2972
zařízení staveniště 10,5m2
St.II
r.d.
k.o.
k.s.
40
Z
10
9
8
LZ
80
bet.
557/4
vlečka NAVOS
Z1
Z2
panel.
r.
1,1
0,6
560/1
560/3
KONEC STAVBY
km 17,190
PS 03
557/8
559
557/9
557/2
557/15
evid. km 17,201
km 17,201
2896
17,1
17,2
1646/22
1654/3
1654/9
1654/4
2806

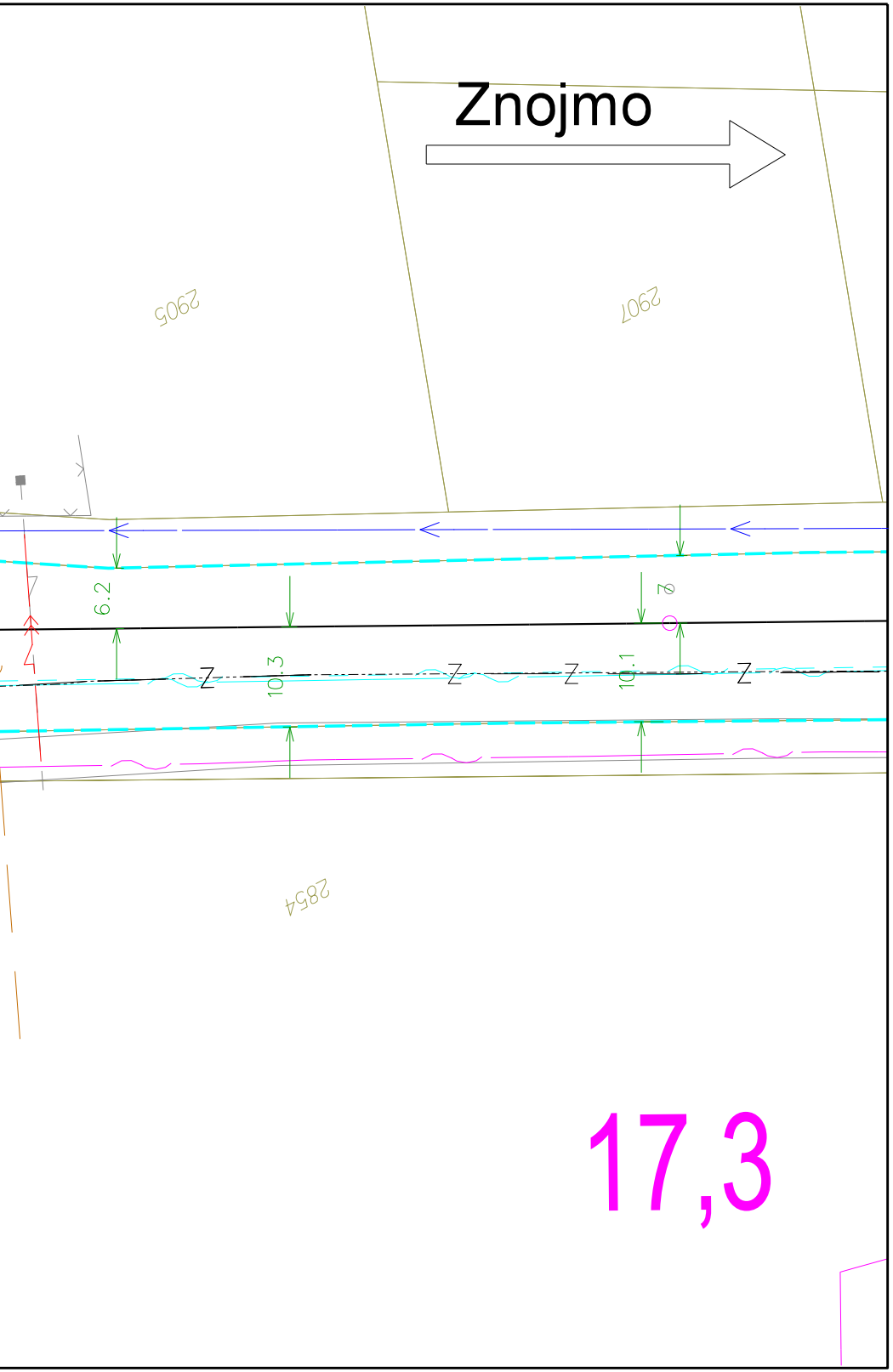
Znojmo
2905
2907
6.2
10.3
10.1
8
Z
Z
Z
Z
2854
17,3

Legenda:

katastrální mapa
hranice drážního pozemku (SŽ s.o.)
hranice drážního pozemku (ČD a.s.)
zaměření
nové prvky a kabelizace
osa koleje, stávající prvky
hektometry, popisy
krajnice komunikace

Stávající sítě:

CETIN
CETIN - nadzemní sítě
NEJ - zemní optické vedení
Obec Tasovice - dešťová kanalizace
Obec Hodonice - veřejné osvětlení — bez zákresu - nutno vytýčit
ČEPS - nadzemní VVN
GasNet
EGD - NN nadzemní
EGD - NN podzemní
EGD - sdělovací
EGD - VN nadzemní
EGD - VVN nadzemní
VAS - kanalizace
VAS - vodovod
ČD Telematika
ČD Telematika - digi
SŽ - SEE
SŽ - SSZT
SŽ - SZZ - MK
SŽ - závislostní kabel + VP
SŽ - drátovody
SŽ - SPS - vodovod
SŽ - SPS - kanalizace
SŽ - SPS - zemnící pásek
SŽ - SPS - elektro

EVROPSKÁ UNIE
Evropské strukturální a investiční fondy
Operační program Doprava

Ministerstvo dopravy
Státní fond dopravní infrastruktury

Orientační schéma:

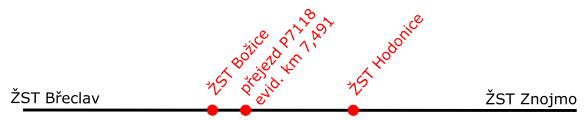
ŽST Břeclav
ŽST Božice
přejezd P7118
evid. km 7,491
ŽST Hodonice
ŽST Znojmo

Razítko oprávněné osoby:

Podpis: Datum:

Revize:	Datum:	Popis:	Kontroloval:
000	8/2023	Definitivní odevzdání dokumentace	Ing. Václav Švásta

Stavebník/Investor:	**Správa železnic, státní organizace**
Adresa:	Dlážděná 1003/7, 110 00 Praha 1
Zástupce investora:	Oblastní ředitelství Brno
Adresa:	Kounicova 688/26, 611 43 Brno

SPRÁVA ŽELEZNIC

Zhotovitel PD:	**Signal Projekt s.r.o.**
Adresa:	Vídeňská 55, 639 00 Brno
Kontakt:	T: +420 543 233 962 E: projekce@signalprojekt.cz
Zhotovitel dílčí části PD:	**Signal Projekt s.r.o.**
Adresa:	Vídeňská 55, 639 00 Brno
Kontakt:	T: +420 543 233 962 E: projekce@signalprojekt.cz

signal PROJEKT

Hlavní projektant (HIP):	Specialista:	Odpovědný projektant:	Zpracovatel:
Ing. Přemysl Boguaj	Ing. Václav Švásta	Ing. Přemysl Boguaj	Ing. Přemysl Boguaj

Název stavby/akce:	**Oprava zabezpečovacího zařízení v ŽST Božice a Hodonice**	Označení (S-kód): - Zakázka č.: 23-025-40-311
Název části:	Situační výkresy	Označení části: C
Název objektu:	**Koordinační situační výkresy**	Označení objektu/komplexu: C.3
Název přílohy: Název dílčí části přílohy:	Koordinační situační výkres km 16,300 - km 17,300	Číslo přílohy: **005**
		Paré:

Kraj:	Katastrální území:	TUDU:
Jihomoravský	Hodonice [640395]	2082 04

Stupeň dokumentace:	Datum zpracování:	Formáty:	Měřítko:
DSP+PDPS	8/2023	12 x A4	1:500

S-kód:	Stupeň dokumentace:	Část:	Objekt:	Podobjekt:	Příloha:	Revize:
X X X X X X X X X X	– P D P S	– C 3 X X X	– X X X X X X X X	– X X	– X X 0 0 5	– 0 0 0

[Prostor pro další informace]